




## INDICAÇÕES GEOGRÁFICAS RECONHECIDAS

Atualizado em: 08/05/2012

|   |  |  |
|---|--|--|
| <p><b>Número:</b><br/> <b>Nome Geográfico:</b><br/> <b>País/UF:</b><br/> <b>Produto/Serviço:</b><br/> <b>Espécie:</b><br/> <b>Concessão:</b><br/> <b>Apresentação:</b><br/> <b>Delimitação:</b></p> | <p>IG970002<br/> <i>Região dos Vinhos Verdes</i><br/> <i>PT</i><br/> <i>Vinhos</i><br/> <i>Denominação de Origem</i><br/> <i>10/08/1999</i><br/> <i>Nominativa:</i><br/> <i>Região demarcada dos vinhos verdes é a maior região vinícola de Portugal e uma das mais antigas, a qual engloba grande parte do chamado noroeste português, com uma superfície total de 823.034 hectares, dos quais 24.927 ocupados pelas vinhas, que se espalham por 45 conselhos dos Distritos de Aveiro, Braga, Porto, Viana do Castelo, Vila Real e Viseu. Ela praticamente cerca a cidade do Porto. Ao norte, vai até o Rio Minho, fronteira com a Espanha, e se estende ao Sul do Rio Douro. A oeste, chega ao Atlântico e a leste, quase encosta na Região do Douro.</i></p>  | <p><b>Região dos Vinhos Verdes</b></p> |
| <p><b>Número:</b><br/> <b>Nome Geográfico:</b><br/> <b>País/UF:</b><br/> <b>Produto/Serviço:</b><br/> <b>Espécie:</b><br/> <b>Concessão:</b><br/> <b>Apresentação:</b><br/> <b>Delimitação:</b></p> | <p>IG980001<br/> <i>Cognac</i><br/> <i>FR</i><br/> <i>Destilado vínico ou aguardente de vinho</i><br/> <i>DO</i><br/> <i>11/04/2000</i><br/> <i>Nominativa:</i><br/> <i>DEPARTAMENTO DE CHARENTE-INFERIEURE</i><br/> <i>Distrito de Rochefort: todas as municipalidades</i><br/> <i>Distrito de Marennes: todas as municipalidades</i><br/> <i>Distrito de Saintes: todas as municipalidades</i><br/> <i>Distrito de Saint-Jean-d'Angély: todas as municipalidades</i><br/> <i>Distrito de Jonzac: todas as municipalidades</i><br/> <i>Distrito de la Rochelle:</i><br/> <i>Cantão de Ars: todas as municipalidades</i><br/> <i>Cantão de la Jarie: todas as municipalidades</i><br/> <i>Cantão de la Rochelle Este: todas as municipalidades</i><br/> <i>Cantão de la Rochelle Oeste: todas as municipalidades</i><br/> <i>Cantão de Saint-Martin: todas as municipalidades</i><br/> <i>Cantão de Courçon: as municipalidades de Angliers, Benon, Courçon, Cramchaban, Ferrières, le Gué-Alléré, la Laigne, Nuailly, Saint-Cyr-du-Doret, Saint-Jean-de-Liversay, Saint-Martin-de-Villeneuve, Saint-Sauveur-de-Nuailly.</i><br/> <i>Cantão de Marrans: as municipalidades de Longèves, Saint-Ouen, Villedoux.</i></p> <p><i>DEPARTAMENTO DE CHARENTE</i><br/> <i>Distrito Cognac: todas as municipalidades</i><br/> <i>Distrito de Barbezieux: todas as municipalidades</i><br/> <i>Distrito de Angoulême:</i><br/> <i>Cantão de Angoulême (1º cantão): todas as municipalidades</i><br/> <i>Cantão de Angoulême (2º cantão): todas as municipalidades</i><br/> <i>Cantão de Blanzac: todas as municipalidades</i><br/> <i>Cantão de Hierzac: todas as municipalidades</i><br/> <i>Cantão de Rouillac: todas as municipalidades</i><br/> <i>Cantão de Saint-Amant-de-Boixe: todas as municipalidades</i><br/> <i>Cantão de Villebois-la-Valette: Todas as municipalidades</i><br/> <i>Cantão de la Rochefoucauld: as municipalidades de Agris, Brie, Bunzac, Chazelles, Cougens, Jauldes, Pranzac, Rancogne, Rivières, la Rochette, Saint-Projet-Saint-Constant.</i><br/> <i>Cantão de Montbron: as municipalidades de Charras,</i></p> | <p><b>Cognac</b></p>                   |

|   |   |   |
|---|---|---|
|   | <p><i>Feuillade, Grassac, Mainzac, Monthon, Saint-Germain, Souffrignac.</i><br/> <i>Distrito de Ruffec:</i><br/> <i>Cantão de Aigre: todas as municipalidades.</i><br/> <i>Cantão de Ruffec: as municipalidades de Villegats e de Verteuil.</i><br/> <i>Cantão de Mansle: as municipalidades de Aunac, Bayers, Celettes, Chenon, Fontclaireau, Fontenille, Juillé, Lichères, Lonnes, Mansles, Mouton, Moutonneau, Puyréaux, Saint-Amand-de-Bonnieure, Saint-Angeau, Saint-Ciers, Saint-Colombe, Saint-Front, Saint-Groux, Valence, Villongnon.</i><br/> <i>Cantão de Villefagnan: as municipalidades de Brettes, Courcôme, Longré, Raix, Souvigné, Tuzie, Villefagnan.</i></p> <p><i>DEPARTAMENTO DA DORDOGNE</i><br/> <i>Distrito de Ribérac:</i><br/> <i>Cantão de Saint-Aulaye: as municipalidades de Chenaud, Parcol, Puymangou, la Roche-Chalais, Saint-Aulaye, Saint-Michel-de-Rivière.</i></p> <p><i>DEPARTAMENTO DE DEUX-SÈVRES</i><br/> <i>Distrito de Niort:</i><br/> <i>Cantão de Mauzé: as municipalidades de Bourdet, Prin-Deyrançon, Petit-Breuil-Doyrançon, Mauzé-sur-le-Mignon, Prieires, la Rochénard, Usseau.</i><br/> <i>Cantão de Beauvoir-sur-Niort: as municipalidades de Beauvoir-sur-Niort, Belleville, la Charrière, le Cormenier, la Foye-Montjault, Granzay, Gript, Prissé, la Revêtizon, Saint-Etienne-la-Cigogne, Saint-Martin-d' Augé, Thorigny.</i><br/> <i>Distrito de Melle:</i><br/> <i>Cantão de Brioux-sur-Boutone: a municipalidade de Vert.</i></p> |   |
| <p><b>Número:</b><br/> <b>Nome Geográfico:</b><br/> <b>País/UF:</b><br/> <b>Produto/Serviço:</b><br/> <b>Espécie:</b><br/> <b>Concessão:</b><br/> <b>Apresentação:</b><br/> <b>Delimitação:</b></p> | <p><i>IG980003</i><br/> <i>San Daniele</i><br/> <i>IT</i><br/> <i>Coxas de suínos frescas, presunto defumado cru.</i><br/> <i>DO</i><br/> <i>07/04/2009</i><br/> <i>Nominativa:</i><br/> <i>Friuli-Veneza-Giulia, Veneto, Lombardia, Piemonte, Emilia-Romagna, Úmbria, Toscana, Marche, Abruzzo e Lazio.</i></p>  | <p><b>San Daniele</b></p>   |
| <p><b>Número:</b><br/> <b>Nome Geográfico:</b><br/> <b>País/UF:</b><br/> <b>Produto/Serviço:</b><br/> <b>Espécie:</b><br/> <b>Concessão:</b><br/> <b>Apresentação:</b><br/> <b>Delimitação:</b></p> | <p><i>IG990001</i><br/> <i>Região do Cerrado Mineiro</i><br/> <i>BR/MG</i><br/> <i>Café</i><br/> <i>IP</i><br/> <i>14/04/2005</i><br/> <i>Nominativa:</i><br/> <i>A área geográfica é delimitada pelos paralelos 16°37' a 20°13' de latitude e 45°20' a 49°48' de longitude, abrangendo as regiões de Triângulo Mineiro, Alto Paranaíba e parte do Alto São Francisco e do Noroeste. caracteriza-se por áreas de altiplano, com altitude de 820 a 1.100m, com o clima ameno, sujeitas a geada de baixa intensidade e com possibilidade de produção de bebida fina, de corpo mais acentuado.</i></p>   | <p><b>Região do Cerrado Mineiro</b></p>   |
| <p><b>Número:</b><br/> <b>Nome Geográfico:</b><br/> <b>País/UF:</b><br/> <b>Produto/Serviço:</b><br/> <b>Espécie:</b><br/> <b>Concessão:</b><br/> <b>Apresentação:</b><br/> <b>Delimitação:</b></p> | <p><i>IG200002</i><br/> <i>Vale dos Vinhedos</i><br/> <i>BR/RS</i><br/> <i>Vinhos tinto, branco e espumante.</i><br/> <i>IP</i><br/> <i>19/11/2002</i><br/> <i>Mista:</i><br/> <i>A região do VALE DOS VINHEDOS possui, uma área total de</i></p>   |  |


|  |  |   |
|--|--|---|
|  | <p>81,23Km<sup>2</sup>, distribuída na sua maior parte no Município de Bento Gonçalves, <b>mas</b> também nos Municípios de <b>Garibaldi</b> e Monte Belo do Sul. Considerando-se as coordenadas extremas, o VALE DOS VINHEDOS localiza-se nos paralelos 20938* e 29°15' Oeste de Greenwich. Possui a forma aproximada de um triângulo isosceles, cujos vértices localizam-se a Nordeste da cidade de Bento Gonçalves, a <b>Leste</b> da cidade de Monte Belo do Sul e ao Norte da cidade de Garibaldi.</p>  |   |
| <p><b>Número:</b><br/><b>Nome Geográfico:</b><br/><b>País/UF:</b><br/><b>Produto/Serviço:</b><br/><b>Espécie:</b><br/><b>Concessão:</b><br/><b>Apresentação:</b><br/><b>Delimitação:</b></p> | <p>IG200101<br/>Franciacorta<br/>IT<br/>Vinhos, vinhos espumantes e bebidas alcoólicas<br/>DO<br/>21/10/2003<br/>Nominativa:<br/>Da margem da lagoa segue o limite do município do Paratico até encontrar o limite do município de Capriolo que segue até encontrar o limite do município de Adro, daí o limite do município de Erbusco até a interseção com o limite do município de Cologne. Segue este até encontrar a estrada Bergamo-Brescia que segue até a interseção com o limite do município de Ospitaletto. Segue o limite deste município ao norte ate inserir-se com o limite do município de Castegnato. Segue o limite do município de Castegnato até encontrar o limite do município Gussago, daí Cellatica e ainda Gussago, inserindo-se nos limites do município de Brione, daí no limite do município de Polaveno até a interseção do município de Iseo que segue até a lagoa. Segue a borda da lagoa até Paratico". "Na região estão incluídos os territórios dos seguintes municípios: Paratico, Capriolo, Adro, Erbusco, Corte Franca, Iseo, Polaveno, Brione, Ome, Monticello Brusati, Cellatica, Gussavo, Rodengo Saiano, Castegnato, Paderno Franciacorta, Passirano, Provaglio d' Iseo; como também o território que encontra-se ao norte da estrada Bergamo-Brescia dos seguintes municípios: Cologne, Cocusglio, Rovato, Cazzago S. Martino.</p> | <p><b>Franciacorta</b></p>  |
| <p><b>Número:</b><br/><b>Nome Geográfico:</b><br/><b>País/UF:</b><br/><b>Produto/Serviço:</b><br/><b>Espécie:</b><br/><b>Concessão:</b><br/><b>Apresentação:</b><br/><b>Delimitação:</b></p> | <p>IG200501<br/>Pampa Gaúcho da Campanha Meridional<br/>BR/RS<br/>Carne Bovina e seus derivados<br/>IP<br/>12/12/2006<br/>Mista:<br/>A área geográfica compreende os municípios de Herval, Pinheiro Machado, Pedras Altas, Candiota, Hulha Negra, Bagé, Aceguá, Dom Pedrito, Santana do Livramento, Lavras do Sul e São Gabriel. Situam-se na região sudoeste do Estado do Rio Grande do Sul, na fronteira com o Uruguai, entre os paralelos 30° e 32°30' Sul e os meridianos 56°30' e 54°30' Oeste de Greenwich, ocupando área aproximada de 30.000 Km<sup>2</sup>.</p>   |  |
| <p><b>Número:</b><br/><b>Nome Geográfico:</b><br/><b>País/UF:</b><br/><b>Produto/Serviço:</b><br/><b>Espécie:</b><br/><b>Concessão:</b><br/><b>Apresentação:</b><br/><b>Delimitação:</b></p> | <p>IG200602<br/>Paraty<br/>BR/RJ<br/>Aguardentes, tipo cachaça e aguardente composta azulada<br/>IP<br/>10/07/2007<br/>Mista<br/>A área está inteiramente compreendida no fuso 23, e possui o</p>  |  |

|  |   |   |
|--|---|---|
|  | <p>seguinte perímetro: partindo do ponto 1, de coordenadas aproximadas 541.250mE e 7.449.250mS (...) segue pela linha da costa (...) até atingir a ponta da Trindade que é o ponto 2 com coordenadas 528.250mE e 7.415.750mS que também é divisa do estado do Rio de Janeiro e o estado de São Paulo, deste ponto segue inicialmente rumo aproximado Norte pela Divisa entre os estados citados (...) até atingir o ponto 3 de coordenadas 519.205mE e 7.447.750mS, deste ponto o perímetro deflete à direita, abandonando a divisa interestadual e assumindo a Serra de São Roque, que é o divisor e águas dos rios São Gonçalo e do Funil, este último é afluente do rio Manbucada com toda a sua sinuosidade, sempre pelo divisor de águas principal, até atingir o ponto 1, onde iniciou a descrição deste perímetro, encerrando uma área de aproximadamente 700 Km².</p> |   |
| <p><b>Número:</b><br/><b>Nome Geográfico:</b><br/><b>País/UF:</b><br/><b>Produto/Serviço:</b><br/><b>Espécie:</b><br/><b>Concessão:</b><br/><b>Apresentação:</b><br/><b>Delimitação:</b></p> | <p>IG200701<br/>Vale do Submédio São Francisco<br/>BR/NE<br/>Uvas de Mesa e Manga<br/>IP<br/>07/07/2009<br/>Mista:<br/>O vale do Submédio São Francisco localiza-se na região sertaneja no oeste do Estado de Pernambuco e norte do Estado da Bahia, entre os paralelos 07° 0' 00" e 10° 30' 00" de latitude sul e entre os meridianos 37° 0' 00" e 41° 0' 00" de longitude oeste, com uma área de 125.755 km². Abrange municípios dos dois estados (...), incluindo as sub-bacias dos rios Pajeú, Tourão e Vargem, além da sub-bacia do rio Moxotó, último afluente na margem esquerda.</p>  |    |
| <p><b>Número:</b><br/><b>Nome Geográfico:</b><br/><b>País/UF:</b><br/><b>Produto/Serviço:</b><br/><b>Espécie:</b><br/><b>Concessão:</b><br/><b>Apresentação:</b><br/><b>Delimitação:</b></p> | <p>IG200702<br/>Vale do Sinos<br/>BR/RS<br/>Couro Acabado<br/>IP<br/>19/05/2009<br/>Mista<br/>Fica estabelecida como área da INDICAÇÃO GEOGRÁFICA delimitada para a produção do couro acabado da região conhecida como "Vale do Sinos" os limites políticos dos Municípios de Araricá, Campo Bom, Canoas, Dois Irmãos, Estância Velha, Esteio, Ivoti, Nova Hartz, Nova Santa Rita, Novo Hamburgo, Portão, São Leopoldo, Sapiranga, Sapucaia do Sul, Igrejinha, Lindolfo Collor, Morro Reuter, Parobé, Picada Café, Presidente Lucena, Riozinho, Rolante, Santa Maria do Herval, Taquara, Três Coroas, Alto Feliz, Barão, Bom Princípio, Brochier, Capela Santana, Feliz, Harmonia, Linha Nova, Maratá, Montenegro, Pareci Novo, Salvador do Sul, São José do Hortêncio, São José do Sul, São Pedro da Serra, São Sebastião do Caí, São Vendelino, Tupandi e Vale Real.</p>    |  |
| <p><b>Número:</b><br/><b>Nome Geográfico:</b><br/><b>País/UF:</b><br/><b>Produto/Serviço:</b><br/><b>Espécie:</b><br/><b>Concessão:</b><br/><b>Apresentação:</b><br/><b>Delimitação:</b></p> | <p>IG200803<br/>Pinto Bandeira<br/>BR/RS<br/>Vinhos tinto, brancos e espumantes<br/>IP<br/>13/07/2010<br/>Mista:<br/>A área geográfica delimitada se situa na Região Nordeste do Estado do Rio Grande do Sul, entre a Serra Geral e o Planalto dos Campos Gerais. A área geográfica delimitada totaliza 7.960,66 HA, sendo que, destes, 7.418 HA estão no município de Bento Gonçalves e 543 HA estão no município de Farroupilha.</p>  |  |

|  |   |  |
|--|---|--|
| <b>Número:</b><br><b>Nome Geográfico:</b><br><b>País/UF:</b><br><b>Produto/Serviço:</b><br><b>Espécie:</b><br><b>Concessão:</b><br><b>Apresentação:</b><br><b>Delimitação:</b> | <p>IG200801</p> <p>Litoral Norte Gaúcho</p> <p>BR/RS</p> <p>Arroz</p> <p>DO</p> <p>24/08/2010</p> <p>Mista:</p> <p><i>O polígono demarcado inicia-se no ponto de coordenadas 29° 52' 48,00" S / 50°04' 31,00" W (ponto 1), que corresponde ao limite dos municípios de Osório e Imbé na faixa de praia sobre o Oceano Atlântico. Segue na direção sudoeste tendo como limite leste o Oceano Atlântico até o extremo sul do município de São José do Norte, junto ao início do molhe leste da foz da Laguna dos Patos, com coordenadas aproximadas 32°08' 47,00" S / 52°04' 40,00" W (ponto 2). Retorna, inicialmente no rumo aproximado norte e, posteriormente nordeste, acompanhando as sinuosidades de toda a margem leste da referida Laguna, até o Pontal do Anastácio, na margem leste da entrada da Lagoa do Casamento, com coordenadas 30°21' 58,00" S / 50°43' 45,00" W (ponto 3). Contorna toda a margem da Lagoa do casamento até o Pontal dos Abreus, coordenadas 30°19' 45,00" S / 50°46' 53,00" W (ponto 4) de onde segue em direção ao Pontal das Desertas já na Laguna dos Patos (30°26' 23,00" S / 50°54' 09,00" W (ponto 5), toma então o rumo leste até o Parque Estadual de Itapuã, junto ao encontro da Laguna com o Morro da Grota, com coordenadas 30°23' 10,00" S / 51°02' 23,00" W (ponto 6). A partir daí a área segue limitada pelo relevo no rumo nordeste passando inicialmente entre o Morro da Grota e a Lagoa Negra, seguindo por aproximadamente 95 km o contorno descrito pela intersecção da linha das lombas (Lombas do Viamão) e das várzeas a leste, até a intersecção da Serra Geral com a Lagoa dos Barros (coordenadas 29°52' 28,00" S / 50°25' 26,00" W – ponto 7). A partir daí o limite é dado pela BR-290 margeando a Lagoa dos Barros e a Serra Geral, até o viaduto da RS-030, na coordenada 29°53' 38" S / 50°17' 03" W (ponto 8). Daí toma a direção sudeste sobre a RS-030 até o viaduto com a RS-389 (Estrada do Mar), com coordenadas 29°54' 45,00" S / 50°16' 12,00" W (ponto 9). A partir daí toma o rumo aproximadamente leste/nordeste pela RS-389 por cerca de 14 km até as coordenadas 29°52' 19,50" S / 50°08' 19,00" W (ponto 10). Toma então o rumo norte até o extremo sul da Lagoa Caieira nas coordenadas 29°52' 07,00" S / 50°08' 20,00" W (ponto 11), a partir de onde margeia a referida lagoa no rumo nordeste até o canal que interliga a mesma com a Lagoa do Passo nas coordenadas 29°51' 38,50" S / 50°07' 57,00" W (ponto 12). Segue por este canal até a Lagoa do Passo (coordenadas 29°51' 39,50" S / 50°07' 23,00" W – ponto 13), de onde passa a margear a mesma direção sudeste até o canal São Pedro (coordenadas 29°51' 15,00" S / 50°06' 7,50" W – ponto 14). Toma então rumo sul pela margem oeste do canal até a ponte da RS-389 sobre o referido canal (coordenadas 29°52' 23,50" S / 50°06' 08,00" W – ponto 15) por onde segue no rumo leste sobre a estrada até o ponto de coordenadas 29°52' 26,30" S / 50°05' 30,00" W (ponto 16) no início da bifurcação de RS-389 com a RS-786. Daí segue uma linha reta na direção sudeste até o ponto 1 (coordenadas 29° 52' 48" S / 50°04' 31" W), fechando o polígono.</i></p> |  <p>Litoral Norte<br/> <b>Gaúcho</b><br/> DENOMINAÇÃO DE ORIGEM</p> |
|--|---|--|

|  |  |   |
|--|--|---|
| <p><b>Número:</b><br/><b>Nome Geográfico:</b><br/><b>País/UF:</b><br/><b>Produto/Serviço:</b><br/><b>Espécie:</b><br/><b>Concessão:</b><br/><b>Apresentação:</b><br/><b>Delimitação:</b></p> | <p>IG200704<br/>Região da Serra da Mantiqueira do Estado de Minas Gerais<br/>BR/MG<br/>Café<br/>IP<br/>31/05/2011<br/>Mista:<br/>45°53'24"W a 45°32'32"W de Longitude delimitada respectivamente pelos municípios de Heliadora e Baependi e 21°50'10"S a 22°15'16"S de Latitude delimitada respectivamente pelos municípios de Dom Viçoso e Campanha.</p>  |    |
| <p><b>Número:</b><br/><b>Nome Geográfico:</b><br/><b>País/UF:</b><br/><b>Produto/Serviço:</b><br/><b>Espécie:</b><br/><b>Concessão:</b><br/><b>Apresentação:</b><br/><b>Delimitação:</b></p> | <p>IG200907<br/>Costa Negra<br/>BR/CE<br/>Camarões<br/>DO<br/>16/08/2011<br/>Mista:<br/>Área aproximada de 428,74 km<sup>2</sup>, na região do Baixo Acaraú, englobando o território dos municípios de Acaraú, Cruz e Itarema, no Estado do Ceará.</p>   |    |
| <p><b>Número:</b><br/><b>Nome Geográfico:</b><br/><b>País/UF:</b><br/><b>Produto/Serviço:</b><br/><b>Espécie:</b><br/><b>Concessão:</b><br/><b>Apresentação:</b><br/><b>Delimitação:</b></p> | <p>IG200902<br/>Região do Jalapão do Estado do Tocantins<br/>BR/TO<br/>Artesanato em Capim Dourado<br/>IP<br/>30/08/2011<br/>Mista:<br/>A região do Jalapão do Estado do Tocantins abrange os municípios de Mateiros, São Felix do Tocantins, Ponte Alta do Tocantins, Novo acordo, Santa Tereza do Tocantins, Lagoa do Tocantins, Lizarda e Rio Sono.</p>   |   |
| <p><b>Número:</b><br/><b>Nome Geográfico:</b><br/><b>País/UF:</b><br/><b>Produto/Serviço:</b><br/><b>Espécie:</b><br/><b>Concessão:</b><br/><b>Apresentação:</b><br/><b>Delimitação:</b></p> | <p>IG200901<br/>Pelotas<br/>BR/RS<br/>Doces finos tradicionais e de confeitaria<br/>IP<br/>30/08/2011<br/>Mista:<br/>Incluem os limites políticos dos municípios de Arroio do Padre, Capão do Leão, Morro Redondo, Pelotas, São Lourenço do Sul e Turuçu, no Rio Grande do Sul</p>   |  |
| <p><b>Número:</b><br/><b>Nome Geográfico:</b><br/><b>País/UF:</b><br/><b>Produto/Serviço:</b><br/><b>Espécie:</b><br/><b>Concessão:</b><br/><b>Apresentação:</b><br/><b>Delimitação:</b></p> | <p>IG201003<br/>Goiabeiras<br/>BR/ES<br/>Painéis de barro<br/>IP<br/>04/10/2011<br/>Mista:<br/>A área delimitada para a Indicação Geográfica, identificada como Goiabeiras, situa-se na parte continental da cidade de Vitória e está assim delimitada: Na parte leste da avenida Fernando Ferrari, desde a área da Universidade Federal do Espírito Santo até a Avenida Adalberto Simão Nader. No flanco sul pelo manguezal e pelo canal secundário da baía norte de Vitória. Na parte norte pela rua do canal que separa</p> |  |

|  |   |   |
|--|---|---|
|  | os bairros de Maria Ortiz e Goiabeiras. Na parte oeste a área está delimitada por um morro e das ruas Aguiar G. Salles e Rua José Alves. No centro desta delimitação estão as ruas João G. Loretto, Leopoldo G. Salles, José Gomes Loretto, da Paneleiras, das Mangueiras, Desembargador Henrique C. de Souza, José Alves e Argeu G. Salles.  |   |
| <b>Número:</b><br><b>Nome Geográfico:</b><br><b>País/UF:</b><br><b>Produto/Serviço:</b><br><b>Espécie:</b><br><b>Concessão:</b><br><b>Apresentação:</b><br><b>Delimitação:</b> | IG201001<br>Serro<br>BR/MG<br>Queijo<br>IP<br>13/12/2011<br>Mista:<br>Compreende os municípios de Alvorada de Minas, Conceição do Mato Dentro, Dom Joaquim, Materlândia, Paulistas, Rio Vermelho, Sabinópolis, Santo Antonio de Itambé, Serra Azul de Minas e Serro.  |    |
| <b>Número:</b><br><b>Nome Geográfico:</b><br><b>País/UF:</b><br><b>Produto/Serviço:</b><br><b>Espécie:</b><br><b>Concessão:</b><br><b>Apresentação:</b><br><b>Delimitação:</b> | IG201010<br>São João Del Rei<br>BR/MG<br>Peças artesanais em estanho<br>IP<br>07/02/2012<br>Mista:<br>O município de São João Del Rei abrange os distritos de Arcângelo, Emboabas, Rio das Mortes, São Gonçalo do Amarante (Ex-Caburu) e São Sebastião da Vitória, tendo como limites municipais os municípios de Nazareno, Conceição da Barra de Minas, Ritópolis, Coronel Xavier Chaves, Tiradentes, Santa Cruz de Minas, Prados, Barbacena, Ibertioga, Piedade do Rio Grande, Madre de Deus de Minas e Carrancas, todos no Estado de Minas Gerais. |   |
| <b>Número:</b><br><b>Nome Geográfico:</b><br><b>País/UF:</b><br><b>Produto/Serviço:</b><br><b>Espécie:</b><br><b>Concessão:</b><br><b>Apresentação:</b><br><b>Delimitação:</b> | IG201012<br>Franca<br>BR/SP<br>Calçados<br>IP<br>07/02/2012<br>Mista:<br>A delimitação corresponde aos limites do município de Franca/SP. Franca é um município brasileiro no interior do estado de São Paulo, sede da microregião de Franca (14ª região administrativa de São Paulo). Faz limite com as cidades paulistas de Batatais, Cristais Paulista e Patrocínio Paulista, e divisa com as cidades mineiras de Ibiraci e Claraval.  |  |
| <b>Número:</b><br><b>Nome Geográfico:</b><br><b>País/UF:</b><br><b>Produto/Serviço:</b><br><b>Espécie:</b><br><b>Concessão:</b><br><b>Apresentação:</b><br><b>Delimitação:</b> | IG201009<br>Vales da Uva Goethe<br>BR/SC<br>Vinho de Uva Goethe<br>IP<br>14/02/2012<br>Nominativa:<br>Microrregião localizada entre as encostas da Serra Geral e o litoral sul catarinense nas bacias do rio Urussanga e rio Tubarão, compreendendo os municípios de Urussanga, Pedras Grandes, Cocal do Sul, Morro da Fumaça, Treze de Maio, Orleans, Nova Veneza e Içara.   | <b>Indicação de procedência</b><br><b>Vales da Uva Goethe</b>                         |

|  |  |   |
|--|--|---|
| <b>Número:</b><br><b>Nome Geográfico:</b><br><b>País/UF:</b><br><b>Produto/Serviço:</b><br><b>Espécie:</b><br><b>Concessão:</b><br><b>Apresentação:</b><br><b>Delimitação:</b>     | <i>IG201002</i><br><i>Canastra</i><br><i>BR/SC</i><br><i>Queijo</i><br><i>IP</i><br><i>13/03/2012</i><br><i>Nominativa:</i><br><i>Compreende os municípios de Piumhi, Vargem Bonita, São Roque de Minas, Medeiros, Bambui, Tapirai e Delfinópolis, conforme documento de delimitação da área geográfica, Portaria nº 694 de 17 de novembro de 2004 do Instituto Mineiro de Agropecuária.</i>   | <b>Canastra</b>   |
| <b>Número:</b><br><b>Nome Geográfico:</b><br><b>País/UF:</b><br><b>Produto/Serviço:</b><br><br><b>Espécie:</b><br><b>Concessão:</b><br><b>Apresentação:</b><br><b>Delimitação:</b> | <i>IG201014</i><br><i>Pedro II</i><br><i>BR/PI</i><br><i>Opalas preciosas de Pedro II e jóias artesanais de opalas de Pedro II</i><br><br><i>IP</i><br><i>03/04/2012</i><br><i>Mista:</i><br><i>Pedro II pertence a Mesorregião Centro-Norte Piauiense, situando-se especificadamente na Microrregião Campo Maior cuja sede municipal está localizada entre os paralelos 04º 15' 24" e 04º 48' 52" de Latitude Sul e entre os meridianos 41º 07' 11" e 41º 44' 46" de Longitude Oeste.</i>   |  |
| <b>Número:</b><br><b>Nome Geográfico:</b><br><b>País/UF:</b><br><b>Produto/Serviço:</b><br><b>Espécie:</b><br><b>Concessão:</b><br><b>Apresentação:</b><br><b>Delimitação:</b>     | <i>IG201013</i><br><i>Porto</i><br><i>PT</i><br><i>Vinho generoso (vinho licoroso)</i><br><i>DO</i><br><i>17/04/2012</i><br><i>Nominativa:</i><br><i>Situada no nordeste de Portugal, na bacia hidrográfica do Douro, rodeada de montanhas que lhe dão características mesológicas e climáticas particulares, a região estende-se por uma área total de 250 000 ha, estando dividida em três sub-regiões naturalmente distintas:</i><br><i>Baixo Corgo – No distrito de Vila Real contemplando várias freguesias, Viseu também contemplando várias freguesias;</i><br><i>Cima Corgo – No distrito de Vila Real e Viseu de forma a contemplar várias freguesias dos referidos distritos e,</i><br><i>Douro Superior – No distrito de Bragança e Guarda de modo a contemplar diversas freguesias.</i><br><i>Essas características existentes na região do Douro são condicionadoras do aproveitamento económico dos recursos naturais e das atividades aí desenvolvidas. A área de vinha assume maior importância no Baixo Corgo, onde ocupa cerca de 29,9% da área desta sub-região. O Cima Corgo estende-se para montante até ao Cachão da Valeira, tendo menor importância a área cultivada de vinha. O Douro Superior prossegue até à fronteira com Espanha.</i> | <b>Porto</b>  |